

VOYAGE ITINERARY

8-Night Caribbean & Antilles Cruise







MSC · Seashore · Jan 15 – Jan 23, 2028



LATEST INFO
& PRICES

Miami, FL → Miami, FL

8 nights · ≈ 2,510 nm total

1 SAT · JAN 15	Miami, FL US Dollar · UTC-5 · 75°/63°F · ~35% rain	MY PLANS:	 PORT GUIDE
2 SUN · JAN 16	At Sea	MY PLANS:	
3 MON · JAN 17	At Sea	MY PLANS:	
4 TUE · JAN 18	Philipsburg, St. Maarten 9:00 am – 5:00 pm Netherlands Antillean Guilder · UTC-4 · 80°/77°F · ~45% rain	MY PLANS:	 PORT GUIDE
5 WED · JAN 19	Basse-Terre, Guadeloupe 9:00 am – 5:00 pm Euro · UTC-4 · 80°/73°F · ~75% rain	MY PLANS:	 PORT GUIDE
6 THU · JAN 20	St. Thomas, USVI 9:00 am – 5:00 pm United States Dollar · UTC-4 · 80°/77°F · ~40% rain	MY PLANS:	 PORT GUIDE
7 FRI · JAN 21	Puerto Plata, Dominican Republic 9:00 am – 5:00 pm Dominican Peso · UTC-4 · 81°/72°F · ~50% rain	MY PLANS:	 PORT GUIDE
8 SAT · JAN 22	At Sea	MY PLANS:	
9 SUN · JAN 23	Miami, FL Arrives 9:00 am US Dollar · UTC-5 · 75°/63°F · ~35% rain	MY PLANS:	 PORT GUIDE